

MOTORRAD Tourenplaner 2008/2009

von bei D 21272 Eggestorf/Döhle nach bei D 23714 Malente/Bruhnsköppel
 Fahrzeug: Motorrad Tour; Optimierung: Standard
 Dauer: 7:26 h; Strecke: 238,9 km; Kosten: EUR 59,71
 Kraftstoffverbrauch: 11,4 l; ø 4,8 l/100 km; Kraftstoffkosten: EUR 14,81





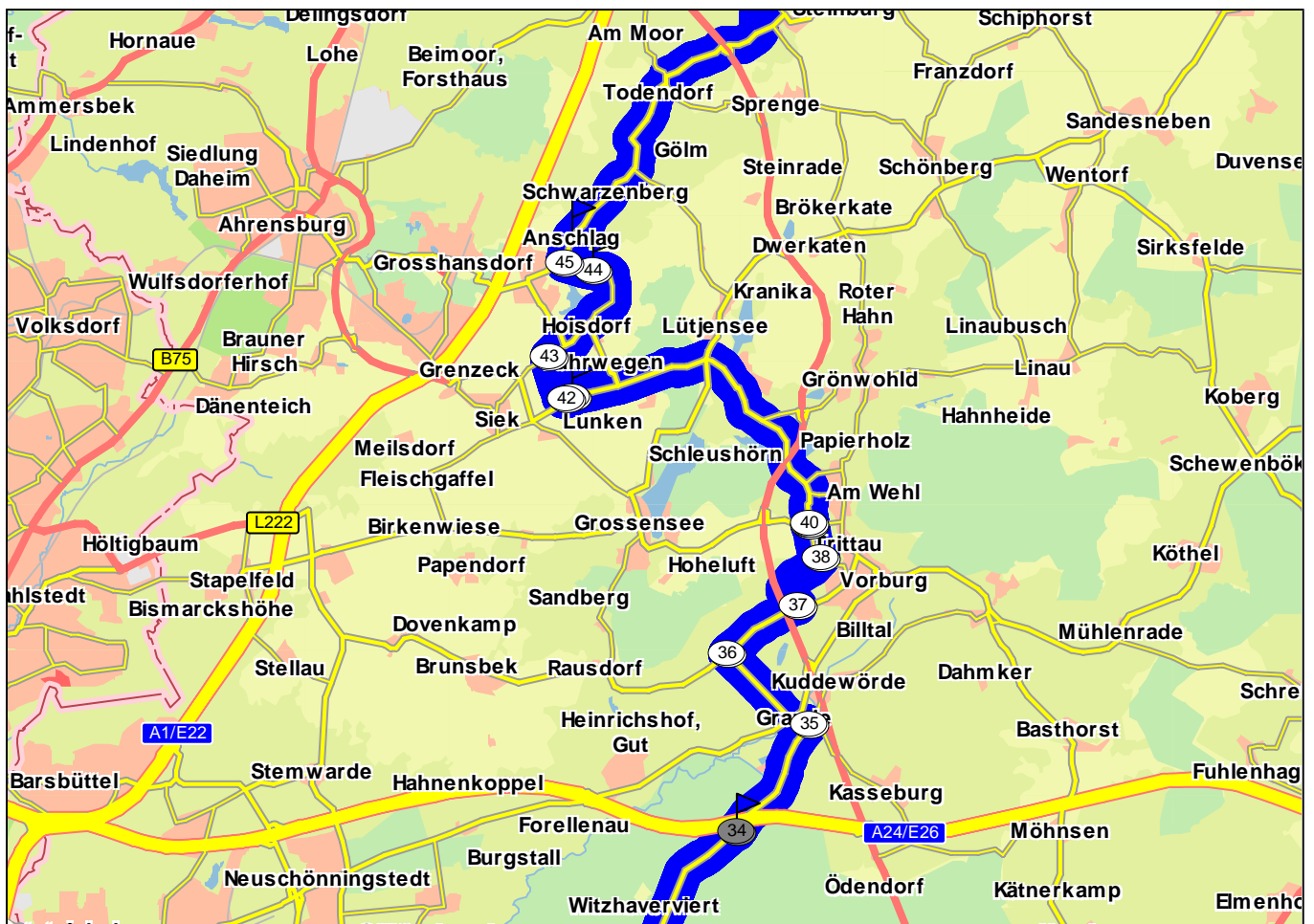
| Nr. | Beschreibung | Uhrzeit | km |
|-----|---|---------|------|
| 1 | bei D 21272 Egestorf/ Döhle | 13:28 | 0,0 |
| 2 | in Egestorf rechts abbiegen auf Garlstorfer Straße | 13:33 | 3,5 |
| 3 | in Garlstorf halb links abbiegen auf Egestorfer Landstraße | 13:39 | 8,5 |
| 4 | links abbiegen auf Winsener Landstraße (L212) | 13:41 | 9,0 |
| 5 | in Toppenstedt links abbiegen auf Tangendorfer Straße | 13:45 | 12,2 |
| 6 | links abbiegen auf Tangendorfer Straße | 13:46 | 12,5 |
| 7 | halb rechts weiter | 13:47 | 12,9 |
| 8 | bei D 21445 Toppenstedt/ Teufelskuhle | 13:49 | 14,8 |
| 9 | in Tangendorf halb links abbiegen auf Dorfstraße | 13:52 | 16,3 |
| 10 | geradeaus weiter auf Thieshope Post | 13:55 | 18,1 |
| 11 | in Thieshope links abbiegen auf Im Herrenkaben (L215) | 13:55 | 18,4 |
| 12 | rechts abbiegen auf Thieshope Jägerberg | 13:56 | 18,4 |



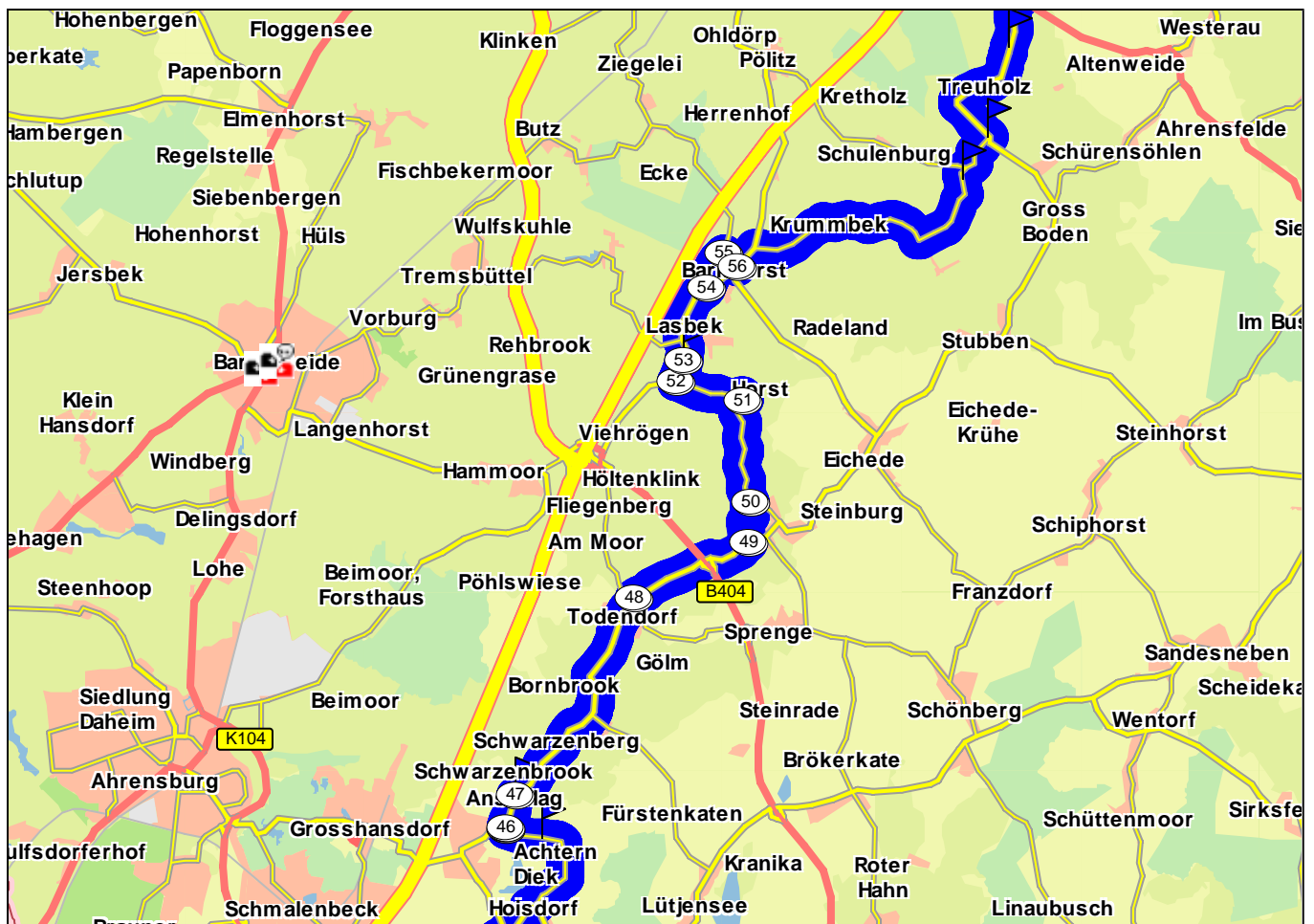
| Nr. | Beschreibung | Uhrzeit | km |
|-----|--|---------|------|
| 13 | rechts abbiegen auf Hanstedter Straße | 13:58 | 19,8 |
| 14 | bei D 21435 Stelle | 14:11 | 29,8 |
| 15 | in Fliegenberg rechts abbiegen auf Kreuzdeich | 14:14 | 32,0 |
| 16 | bei D 21423 Winsen/ Hoopte | 14:20 | 35,0 |
| 17 | in Hoopte links abbiegen | 14:20 | 35,1 |
| 18 | am Fährhafen auffahren auf Fähre | 14:21 | 35,3 |
| 19 | am Fährhafen weiter | 14:43 | 35,3 |
| 20 | rechts abfahren auf Zollenspieker-Hauptdeich | 14:43 | 35,4 |
| 21 | bei D 21423 Drage/ Elbstorf | 14:58 | 45,1 |
| 22 | geradeaus weiter auf Altengammer Hauptdeich | 14:58 | 45,3 |
| | P Pause (20 min.) | | |
| 23 | einfahren in Kreisverkehr | 15:20 | 46,5 |



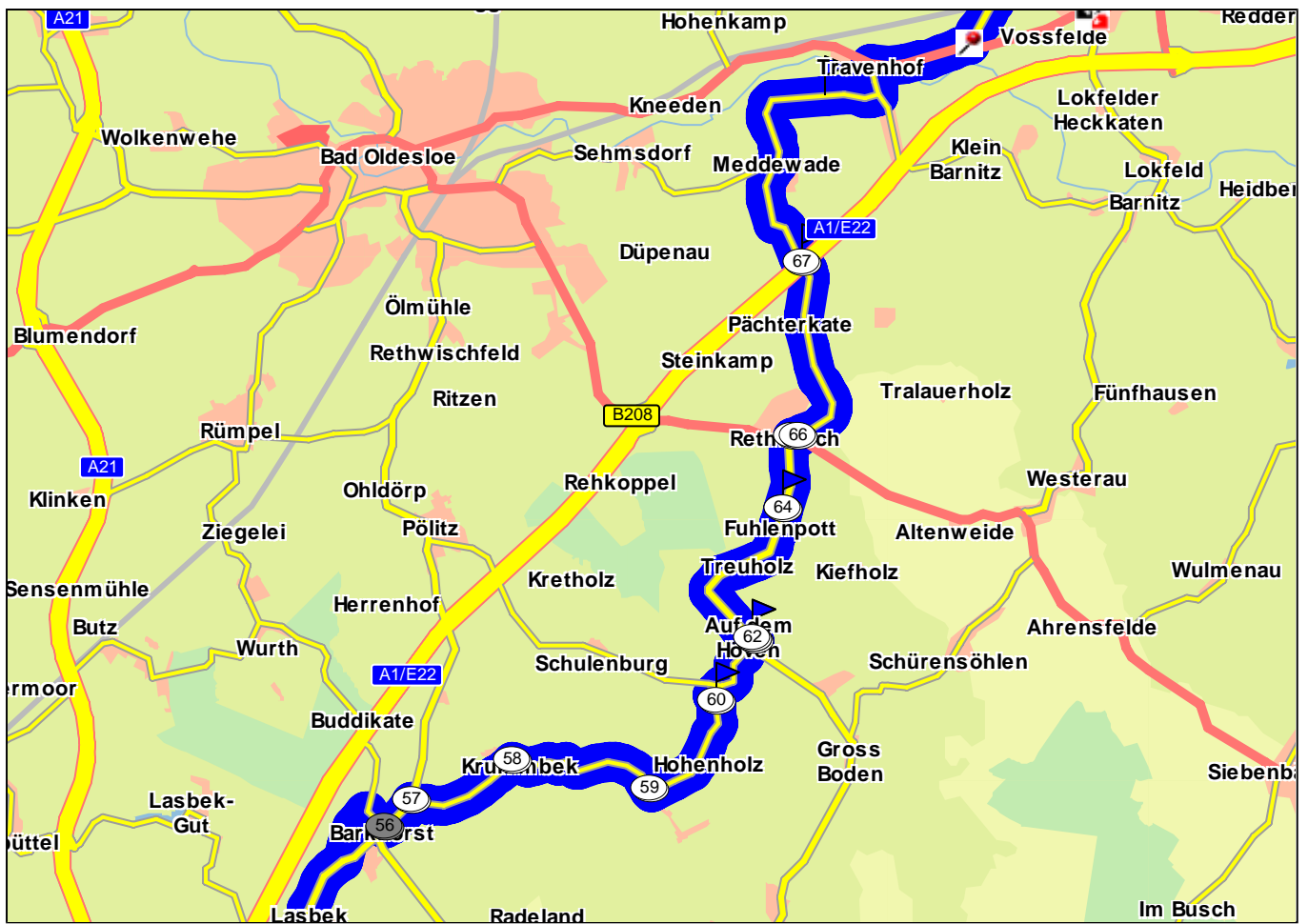
| Nr. | Beschreibung | Uhrzeit | km |
|-----|---|---------|------|
| 24 | 2. Möglichkeit aus Kreisverkehr ausfahren auf Altengammer Hauptdeich | 15:20 | 46,5 |
| 25 | rechts abbiegen auf Am Knollgraben | 15:22 | 48,0 |
| 26 | bei D 21039 Escheburg/ Vossmoor | 15:24 | 48,6 |
| 27 | in Escheburg links abbiegen auf Speckenweg | 15:25 | 49,2 |
| 28 | halb rechts abbiegen auf Speckenweg | 15:25 | 49,3 |
| 29 | bei D 21529 Kröppelshagen-Fahrendorf | 15:30 | 51,9 |
| 30 | in Kröppelshagen-Fahrendorf rechts abbiegen auf B207 Bundesstraße | 15:31 | 52,8 |
| 31 | links abbiegen auf Friedrichsruher Straße | 15:31 | 52,8 |
| 32 | in Aumühle rechts abbiegen auf L314 | 15:38 | 57,1 |
| 33 | links abbiegen | 15:39 | 57,6 |
| 34 | bei D 22958 Kuddewörde/ Dieckskamp | 15:45 | 62,7 |



| Nr. | Beschreibung | Uhrzeit | km |
|-----|---|---------|------|
| 35 | ↶ in Kuddewörde links abbiegen auf Lauenburger Straße (L208) | 15:50 | 65,3 |
| 36 | ↷ in Granderheide rechts abbiegen auf Rausdorfer Straße (L160) | 15:53 | 67,6 |
| 37 | ↶ links abbiegen | 15:55 | 69,3 |
| 38 | ↶ links abbiegen | 15:58 | 70,7 |
| 39 | 🔄 einfahren in Kreisverkehr | 15:59 | 71,4 |
| 40 | ↷ 2. Möglichkeit aus Kreisverkehr ausfahren auf Bürgermeister-Hergenhan-Straße (K30) | 15:59 | 71,5 |
| 41 | 🚩 bei D 22952 Hoisdorf/ Lunken | 16:10 | 78,6 |
| 42 | ↗ halb rechts abbiegen auf Sieker Berg | 16:10 | 78,7 |
| 43 | ↷ rechts abbiegen auf Baumkaten | 16:12 | 79,7 |
| 44 | 🚩 bei D 22955 Hoisdorf/ Achtern Diek | 16:16 | 82,3 |
| 45 | 🔄 in Schierenplack einfahren in Kreisverkehr | 16:17 | 82,9 |



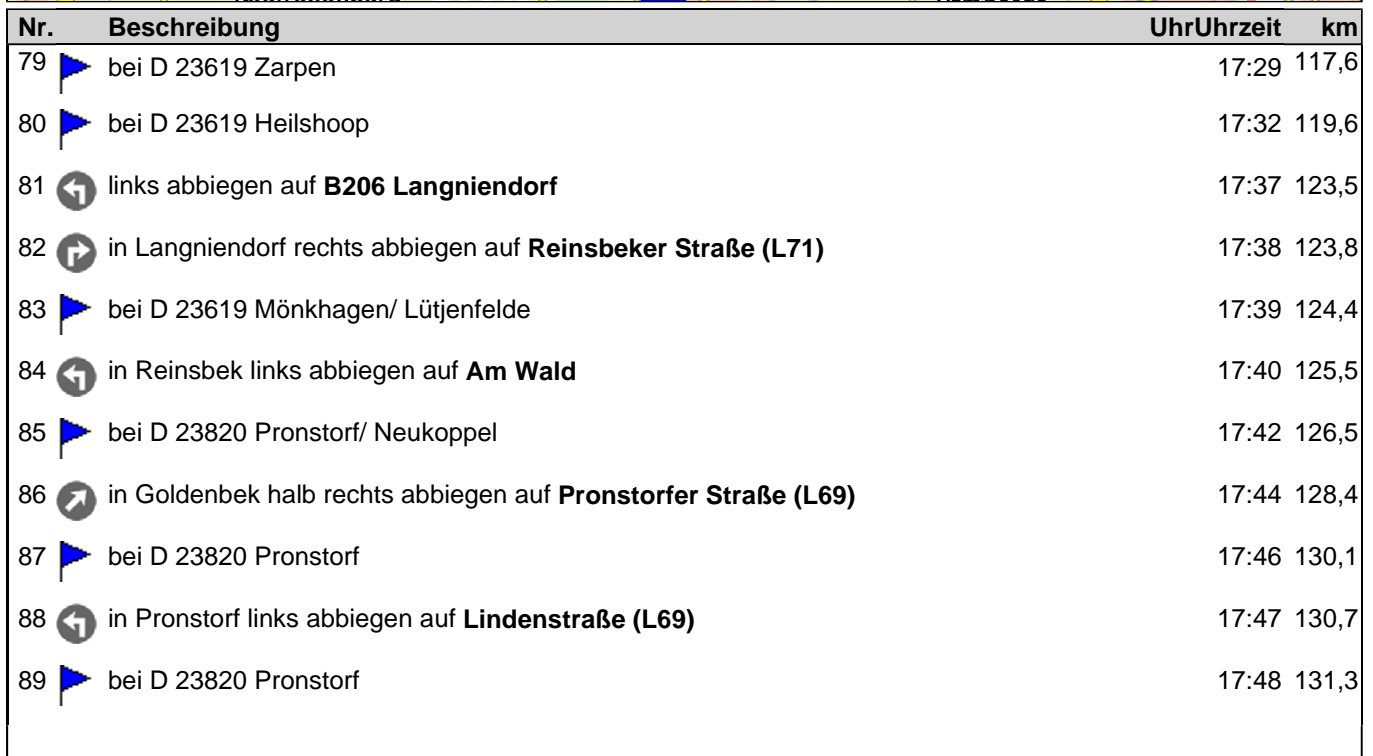
| Nr. | Beschreibung | Uhrzeit | km |
|-----|--|---------|------|
| 46 | 1. Möglichkeit aus Kreisverkehr ausfahren auf Oetjendorfer Landstraße (L90) | 16:17 | 82,9 |
| 47 | bei D 22961 Hoisdorf | 16:18 | 83,5 |
| 48 | in Todendorf halb rechts abbiegen auf Altenfelder Straße (L296) | 16:25 | 87,5 |
| 49 | in Mollhagen links abbiegen auf Fasanenweg | 16:28 | 89,6 |
| 50 | links abbiegen auf Lasbeker Weg | 16:29 | 90,3 |
| 51 | links abbiegen | 16:32 | 92,1 |
| 52 | rechts abbiegen auf Steindamm (L90) | 16:33 | 93,3 |
| 53 | bei D 23847 Lasbek | 16:34 | 93,7 |
| 54 | halb links abbiegen auf Waldkoppel | 16:36 | 95,0 |
| 55 | rechts abbiegen auf Rohlfshagener Weg | 16:37 | 95,7 |
| 56 | in Barkhorst links abbiegen auf Barkhorster Straße (L90) | 16:37 | 96,0 |



| Nr. | Beschreibung | Uhrzeit | km |
|-----|--|---------|-------|
| 57 | ↗ rechts abbiegen auf Lindenallee | 16:38 | 96,4 |
| 58 | ↗ in Krummbek rechts abbiegen auf Lindenallee | 16:39 | 97,6 |
| 59 | ↖ in Schmachthagen halb links abbiegen auf Dorfstraße | 16:42 | 99,4 |
| 60 | ➡ bei D 23847 Pölitz | 16:44 | 100,7 |
| 61 | ↙ in Auf dem Höven links abbiegen auf Treuholzer Straße (L87) | 16:45 | 101,6 |
| 62 | ➡ bei D 23847 Rethwisch/ Auf dem Höven | 16:45 | 101,7 |
| 63 | ➡ bei D 23847 Rethwisch/ Fuhlenpott | 16:48 | 103,7 |
| 64 | ⬆ in Fuhlenpott geradeaus weiter auf L87 | 16:48 | 103,7 |
| | P Pause (20 min.) | | |
| 65 | ↗ in Rethwischdorf rechts abbiegen auf B208 Hauptstraße | 17:09 | 104,6 |
| 66 | ↙ links abbiegen auf Königstraße | 17:09 | 104,6 |
| 67 | ➡ bei D 23847 Rethwisch/ Pächterkate | 17:12 | 106,8 |

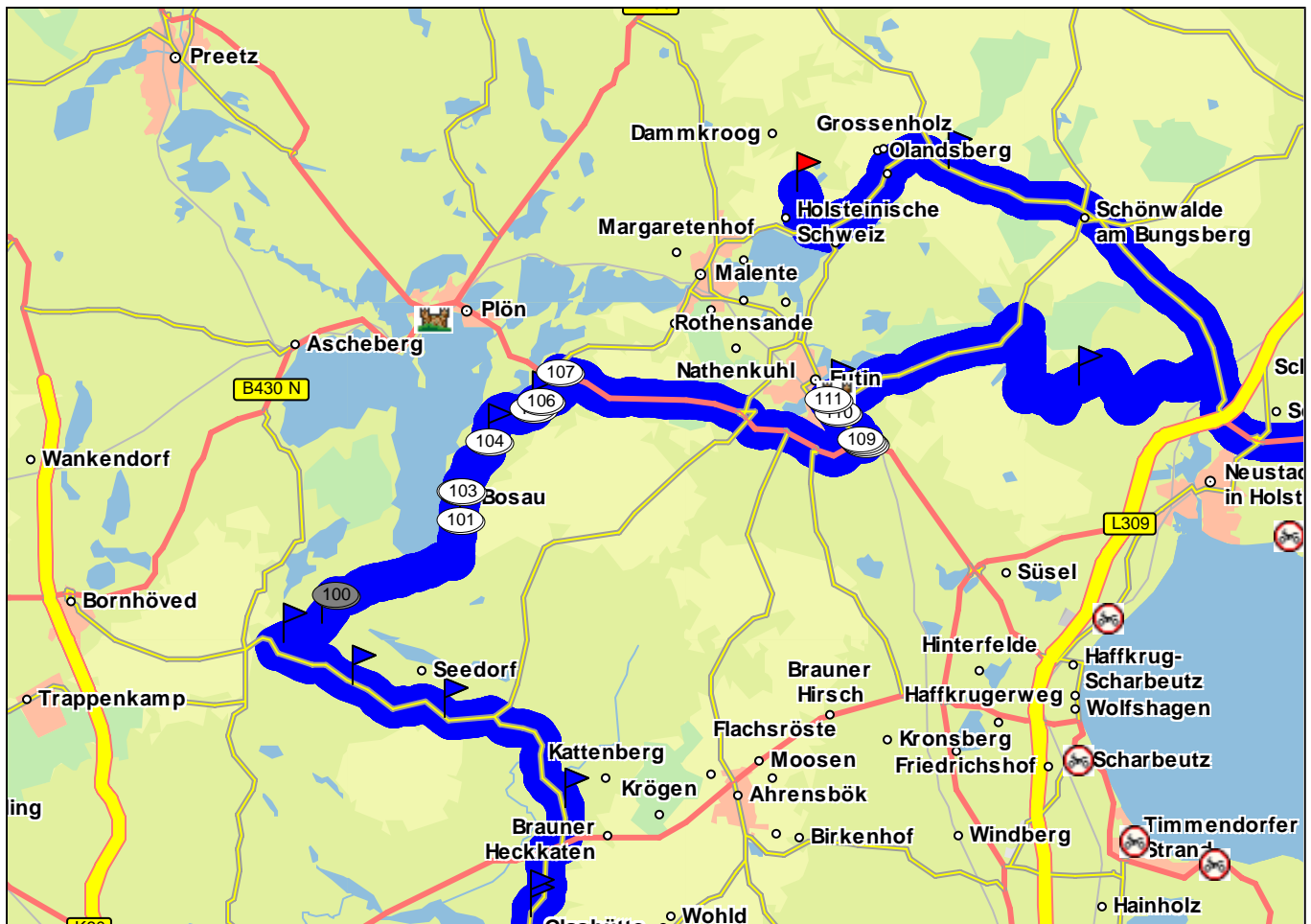


| Nr. | Beschreibung | Uhr | Uhrzeit | km |
|-----|---|-------|---------|----|
| 68 | ↗ in Meddewade halb rechts abbiegen auf Alte Dorfstraße | 17:13 | 107,4 | |
| 69 | ↘ rechts abbiegen auf Alte Dorfstraße | 17:14 | 108,1 | |
| 70 | 🚩 bei D 23858 Barnitz/ Benstaben | 17:16 | 109,5 | |
| 71 | ↙ in Benstaben links abbiegen auf Benstaben | 17:18 | 110,1 | |
| 72 | ↘ rechts abbiegen auf B75 Travenhof | 17:18 | 110,4 | |
| 73 | ↙ in Reinfeld (Holstein) links abbiegen auf Kalkgraben (L71) | 17:19 | 111,6 | |
| 74 | ↘ rechts abbiegen auf Steinhöfer Straße (L71) | 17:21 | 112,8 | |
| 75 | ↙ links abbiegen auf Neuer Garten | 17:22 | 112,9 | |
| 76 | ↘ rechts abbiegen auf Schuhwiese | 17:22 | 113,3 | |
| 77 | 🚩 bei D 23858 Reinfeld | 17:25 | 115,1 | |
| 78 | ↙ in Heidekamp links abbiegen auf Heilsaustraße (L71) | 17:27 | 116,0 | |

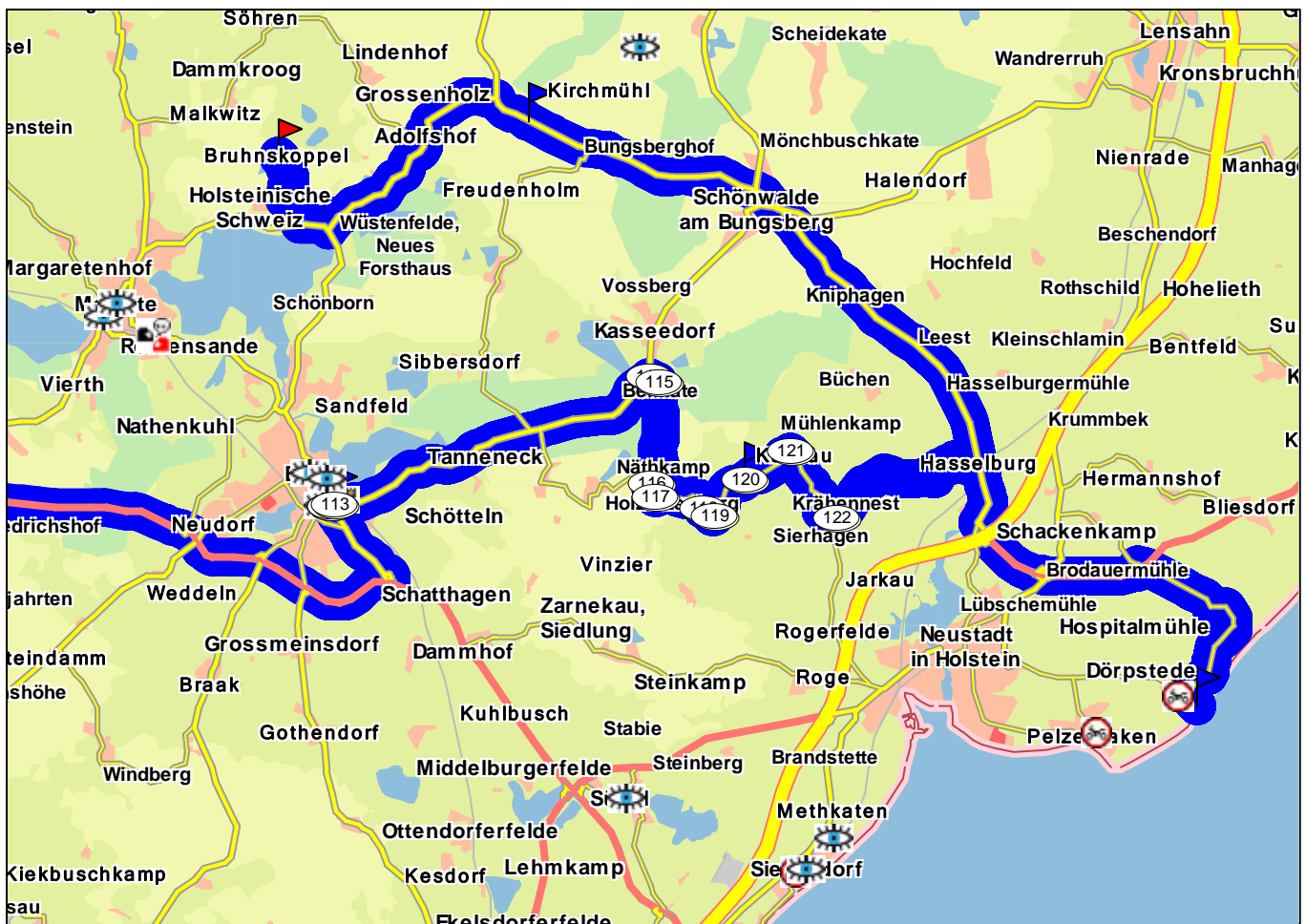




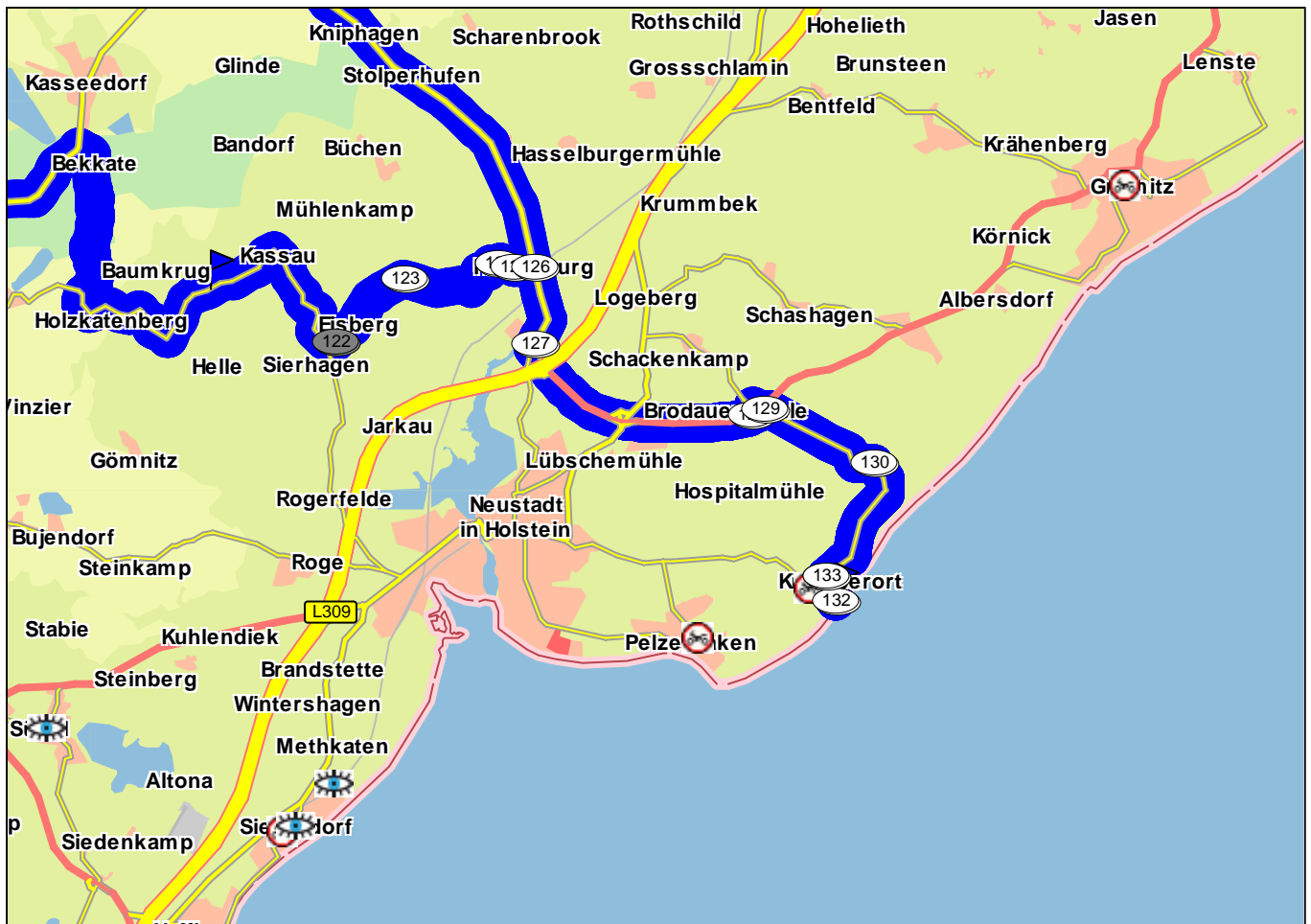
| Nr. | Beschreibung | Uhrzeit | km |
|-----|--|---------|-------|
| 90 | bei D 23820 Pronstorf | 17:51 | 133,6 |
| 91 | bei D 23820 Pronstorf/ Strenglin | 17:51 | 133,8 |
| 92 | rechts abbiegen auf B432 Segeberger Straße | 17:54 | 136,1 |
| 93 | in Gnissau links abbiegen auf Kirchstraße (L69) | 17:55 | 136,6 |
| 94 | bei D 23827 Travenhorst/ Steinkate | 17:57 | 138,0 |
| 95 | bei D 23823 Seedorf/ Schulbusch | 18:06 | 144,2 |
| 96 | bei D 23823 Seedorf/ Fresenfelde | 18:11 | 147,8 |
| 97 | rechts abbiegen auf Aukamp | 18:15 | 150,9 |
| 98 | bei D 23823 Seedorf/ Tensfelderau | 18:15 | 151,3 |
| 99 | bei D 23823 Seedorf/ Aukamp | 18:17 | 152,8 |
| 100 | rechts abbiegen auf Osterkamp | 18:18 | 153,8 |









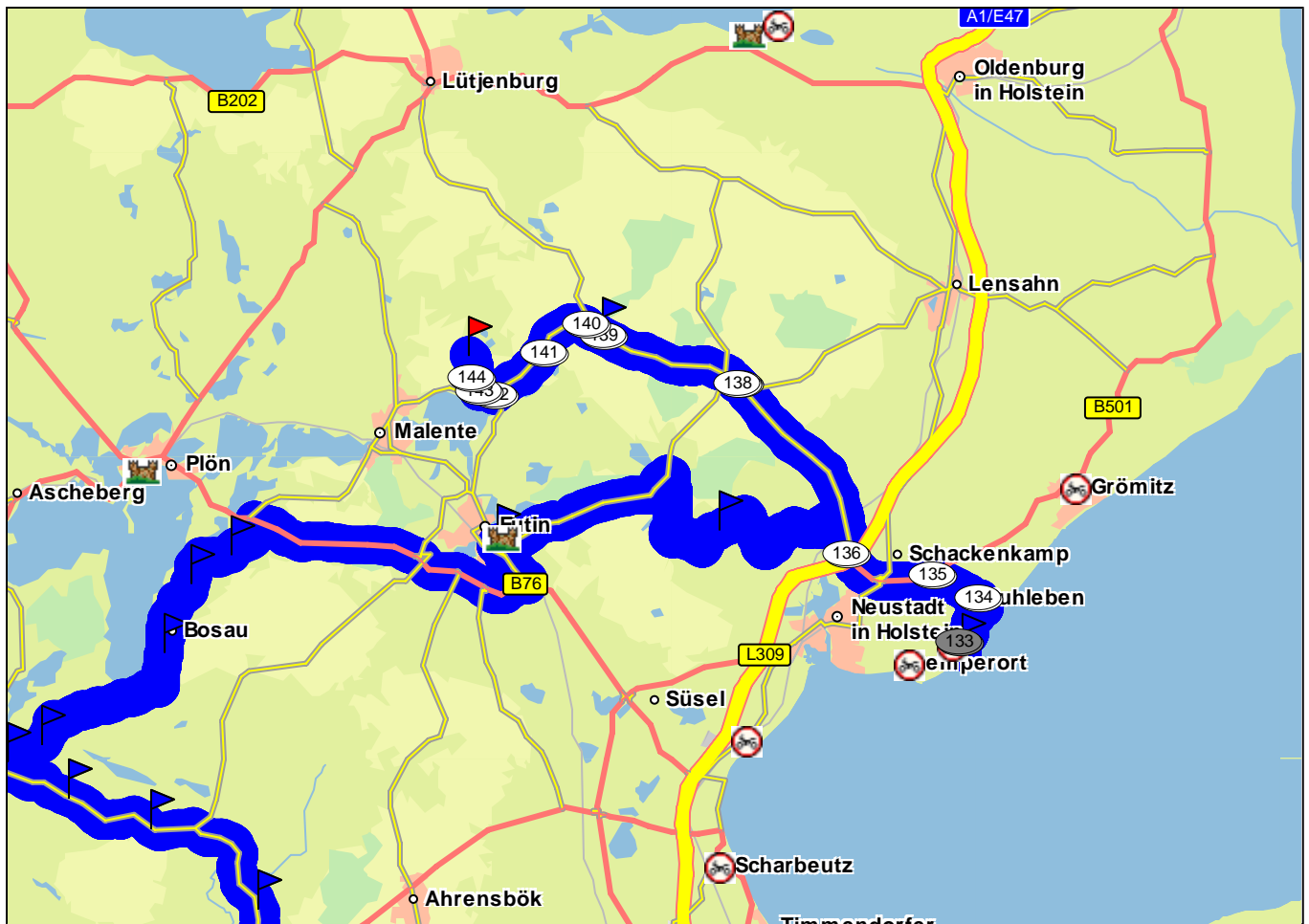
| Nr. | Beschreibung | Uhrzeit | km |
|-----|---|---------|-------|
| 101 | bei D 23715 Bosau | 18:28 | 159,6 |
| 102 | in Bosau rechts abbiegen auf Stadtbeker Straße | 18:30 | 160,5 |
| 103 | links abbiegen auf Achter de Mur | 18:30 | 160,6 |
| 104 | bei D 23715 Bosau/ Waldshagen | 18:34 | 162,6 |
| 105 | bei D 24306 Bösdorf/ Pfungstberg | 18:37 | 164,9 |
| 106 | geradeaus weiter auf Augstfelde | 18:37 | 165,3 |
| | P Pause (20 min.) | | |
| 107 | rechts abbiegen auf B76 An der B 76 | 18:59 | 166,7 |
| 108 | links abbiegen | 19:09 | 178,0 |
| 109 | rechts abbiegen auf L57 | 19:09 | 178,3 |
| 110 | in Eutin rechts abbiegen auf Lübecker Landstraße (L57) | 19:11 | 179,5 |
| 111 | einfahren in Kreisverkehr | 19:12 | 180,0 |



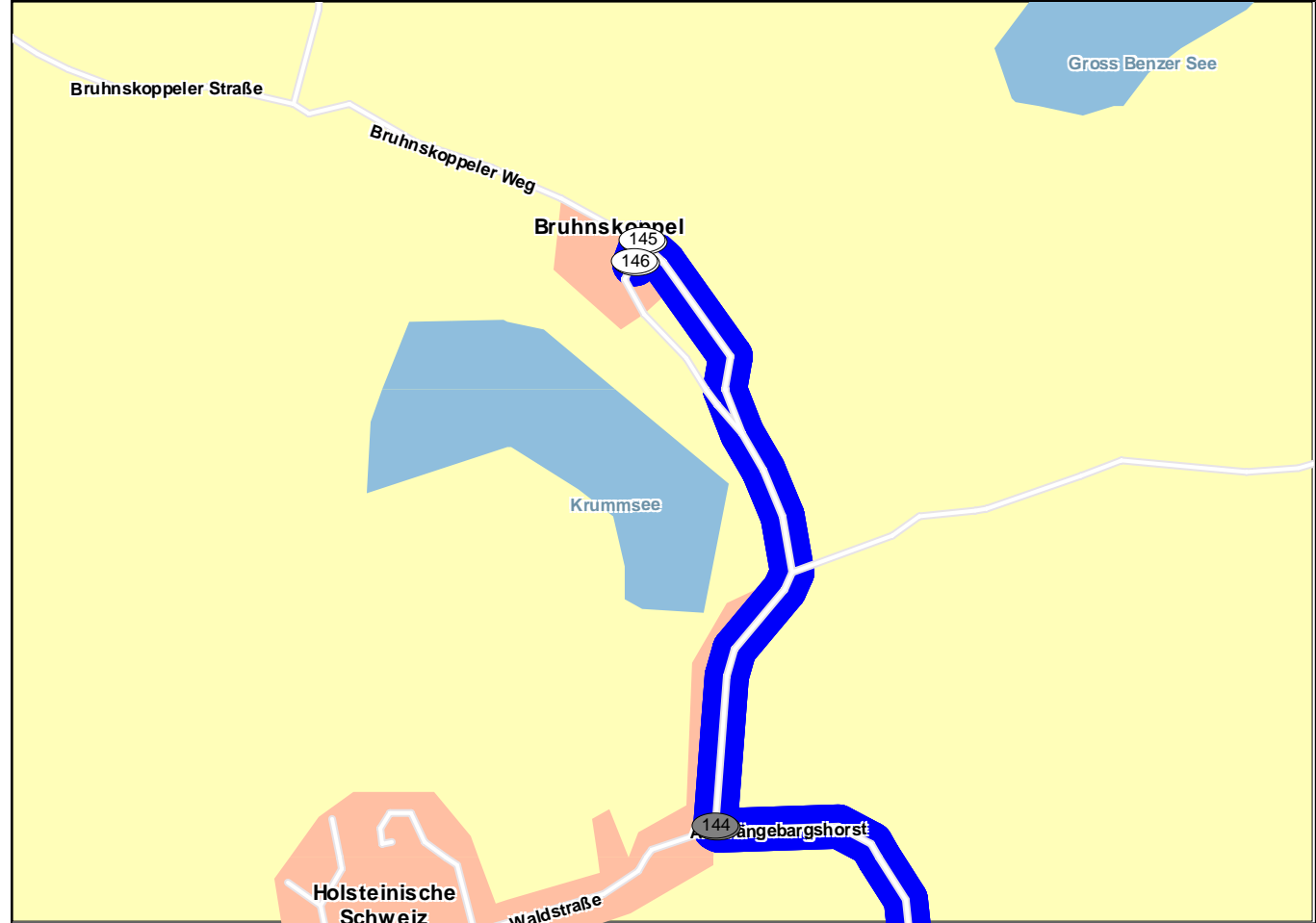
| Nr. | Beschreibung | Uhrzeit | km |
|-----|---|---------|-------|
| 112 | 1. Möglichkeit aus Kreisverkehr ausfahren auf Oldenburger Landstraße (L57) | 19:12 | 180,1 |
| 113 | bei D 23701 Eutin | 19:12 | 180,2 |
| 114 | rechts abbiegen auf Griebeler Straße | 19:22 | 187,4 |
| 115 | rechts abbiegen auf Griebeler Straße | 19:22 | 187,6 |
| 116 | halb links abbiegen auf Griebeler Straße | 19:26 | 189,8 |
| 117 | links abbiegen auf Griebeler Holzkatenberg | 19:26 | 190,1 |
| 118 | in Plunkau links abbiegen auf Griebeler Holzkatenweg | 19:28 | 191,4 |
| 119 | links abbiegen auf Plunkauer Weg | 19:29 | 191,6 |
| 120 | bei D 23730 Altenkrempe | 19:30 | 192,7 |
| 121 | in Kassau halb rechts abbiegen auf Schmiedestraße | 19:32 | 193,8 |
| 122 | links abbiegen auf Sandfeld | 19:35 | 195,6 |



| Nr. | Beschreibung | Uhrzeit | km |
|-----|---|---------|-------|
| 123 |  halb rechts abbiegen | 19:37 | 197,0 |
| 124 |  in Hasselburg halb links abbiegen | 19:40 | 198,7 |
| 125 |  links abbiegen auf Allee | 19:40 | 199,0 |
| 126 |  rechts abbiegen auf Milchstraße (L216) | 19:41 | 199,3 |
| 127 |  links abbiegen auf L216 | 19:43 | 200,5 |
| 128 |  rechts abbiegen | 19:46 | 204,2 |
| 129 |  rechts abbiegen | 19:46 | 204,5 |
| 130 |  rechts abbiegen | 19:49 | 206,4 |
| 131 |  in Rettin links abbiegen auf Strandweg | 19:53 | 208,4 |
| 132 |  bei D 23730 Neustadt in Holstein | 19:54 | 208,8 |
| 133 |  rechts abbiegen auf Haffkampredder | 19:55 | 209,2 |



| Nr. | Beschreibung | Uhr | Uhrzeit | km |
|-----|---|-------|---------|----|
| 134 | ⬅ links abbiegen | 19:58 | 211,3 | |
| 135 | ⬅ links abbiegen | 20:02 | 213,4 | |
| 136 | ➡ rechts abbiegen auf L216 | 20:05 | 217,2 | |
| 137 | ⬅ in Schönwalde am Bungsberg links abbiegen auf Oldenburger Straße (L216/ L57) | 20:15 | 225,3 | |
| 138 | ➡ rechts halten auf Milchstraße (L216) | 20:15 | 225,3 | |
| 139 | 🚩 bei D 23714 Kirchnüchel | 20:22 | 230,8 | |
| 140 | ⬅ links abbiegen auf L163 | 20:23 | 231,7 | |
| 141 | ⬆ in Nüchel geradeaus weiter auf L163 | 20:27 | 233,9 | |
| | P Pause (20 min.) | | | |
| 142 | ➡ in Sielbeck rechts abbiegen auf Eutiner Straße (L174) | 20:50 | 236,5 | |
| 143 | ➡ rechts abbiegen auf Am Hängebargshorst | 20:51 | 237,1 | |
| 144 | ➡ in Krummsee rechts abbiegen auf Bruhnskoppeler Weg | 20:52 | 237,8 | |



| Nr. | Beschreibung | UhrUhrzeit | km |
|-----|--|------------|-------|
| 145 | in Bruhnskoppel links abbiegen auf Bruhnskoppel | 20:54 | 238,8 |
| 146 | bei D 23714 Malente/ Bruhnskoppel | 20:54 | 238,9 |

